



**UNIVERSAL SCHOOL OF ADMINISTRATION**  
Gururayanapura, Koluru Village, Ramohalli Post, Tavarekere Hobli, Bengaluru-560 074.  
Affiliated to Bangalore University

**ರಾಷ್ಟ್ರೀಯ ಸೇವಾ ಯೋಜನೆ (NATIONAL SERVICE SCHEME )**

**ದೂರದೃಷ್ಟಿ : (Vision)**

೧. ಸ್ವಚ್ಛ ಭಾರತ ಅಭಿಯಾನದ ಅನುಗುಣವಾಗಿ ರಾಷ್ಟ್ರೀಯ ಸೇವಾ ಯೋಜನೆಯನ್ನು ಕಾಲೇಜಿನ ಆವರಣದಲ್ಲಿ ಮತ್ತು ಸುತ್ತಮುತ್ತಲಿನ ಹಳ್ಳಿಗಳಲ್ಲಿ ಸ್ವಚ್ಛ ಭಾರತದ ಜಾಗೃತಿಯನ್ನು ಮೂಡಿಸುವುದು

೨. ಸಂಪನ್ಮೂಲಗಳ ಕೊರತೆಯ ಒರತಾಗಿಯು ಉತ್ತಮ ಜೀವನವನ್ನು ಹೇಗೆ ನಡೆಸಬೇಕು ಎಂಬುದನ್ನು ಸ್ವಯಂ ಸೇವಕರು ಕಲಿಯಲು ಒಂದು ವೇದಿಕೆಯನ್ನು ನಿರ್ಮಾಣಮಾಡುವುದು.

೩. ಒಂದು ಹಳ್ಳಿಯನ್ನು ದತ್ತು ಸ್ವೀಕರಿಸಿ ಆ ಹಳ್ಳಿಯಲ್ಲಿ ಹಲವಾರು ಜಾಗೃತಿ ಕಾರ್ಯಕ್ರಮವನ್ನು ಆಯೋಜಿಸುವುದು

**ಚಲನಾತ್ಮಕತೆ : (Mission)**

೧. ವಿದ್ಯಾರ್ಥಿಗಳಲ್ಲಿ ಸಾಮಾಜಿಕ ಕಲ್ಯಾಣ ಕಲ್ಪನೆಯನ್ನು ಹುಟ್ಟು ಹಾಕುವುದು ಮತ್ತು ಪಕ್ಷಪಾತವಿಲ್ಲದೆ ಸಮಾಜಕ್ಕೆ ಸೇವೆಯನ್ನು ಒದಗಿಸುವುದು

೨. ಅಗತ್ಯವಿರುವ ಪ್ರತಿಯೊಬ್ಬರ ಜೀವನ ಮಟ್ಟವನ್ನು ಹೆಚ್ಚಿಸಲು ಮತ್ತು ಘನತೆಯ ಜೀವನವನ್ನು ನಡೆಸಲು ನಮ್ಮ ಸ್ವಯಂ ಸೇವಕರ ಮೂಲಕ ಜಾಗೃತಿಯನ್ನು ನೀಡುವುದು

೩. ನಾಯಕತ್ವದ ಗುಣಗಳು ಮತ್ತು ಪ್ರಜಾಪ್ರಭುತ್ವದ ವರ್ತನೆಗಳನ್ನು ಅರ್ಥ ಮಾಡಿಕೊಳ್ಳಲು ತೊಡಗಿಸುವುದು

## ಉದ್ದೇಶಗಳು (OBJECTIVE)

೧. ಎನ್.ಎಸ್.ಎಸ್ ವಿದ್ಯಾರ್ಥಿಗಳಿಗೆ ಸಮುದಾಯದಲ್ಲಿ ಸೇವಾ ಕಾರ್ಯವನ್ನು ನಿರ್ವಹಿಸಲು ಅನುವು ಮಾಡಿಕೊಡುವುದು

೨. ಸಮಾಜದ ಸಮುದಾಯಗಳಲ್ಲಿರುವ ಅಗತ್ಯತೆಗಳನ್ನು ಮತ್ತು ಸಮಸ್ಯೆಗಳನ್ನು ಗುರುತಿಸಿ ಅವುಗಳ ಪರಿಹಾರಕ್ಕಾಗಿ ತಮ್ಮನ್ನು ತೊಡಗಿಸಿಕೊಳ್ಳಲು ಅನುವು ಮಾಡಿಕೊಡುವುದು

೩. ಸಾಮಾಜಿಕ ಮತ್ತು ನಾಗರಿಕ ಜವಾಬ್ದಾರಿಯ ಪ್ರಚ್ಛೇದವನ್ನು ಬೆಳೆಸಿಕೊಳ್ಳಲು ವಿದ್ಯಾರ್ಥಿಗಳಿಗೆ ಕರೆ ಕೊಡುವುದು

೪. ಗುಂಪು ಜೀವನ ಮತ್ತು ಜವಾಬ್ದಾರಿಗಳ ಹಂಚಿಕೆಗೆ ಅಗತ್ಯವಾದ ಸಮಾಧ್ಯವನ್ನು ಅಭಿವೃದ್ಧಿಪಡಿಸುವುದು

ಯೂನಿವರ್ಸಲ್ ಸ್ಕೂಲ್ ಆಫ್ ಅಡ್ಮಿನಿಸ್ಟ್ರೇಷನ್ ಪದವಿ ಕಾಲೇಜ್ ನಲ್ಲಿ ಎನ್.ಎಸ್.ಎಸ್. ವಿಭಾಗದಿಂದ ರಾಷ್ಟ್ರೀಯ ಸೇವಾ ಯೋಜನೆಯ ಮೂಲಕ ಹಲವಾರು ಕಾರ್ಯಕ್ರಮಗಳನ್ನು ಆಯೋಜಿಸಲಾಗಿದೆ. ರಾಷ್ಟ್ರೀಯ ಸೇವಾ ಯೋಜನೆಯ ನಾಟ್ ಮಿ ಬಟ್ ಯೂ ಫೋಷಣೆಯೊಂದಿಗೆ ವಿವಿಧ ಕಾರ್ಯಕ್ರಮಗಳನ್ನು ಏರ್ಪಡಿಸಿ ವಿದ್ಯಾರ್ಥಿಗಳಿಗೆ ಸೇವಾ ಮನೋಭಾವವನ್ನು ಬೆಳೆಸುವುದು ನಮ್ಮ ಎನ್.ಎಸ್.ಎಸ್ ನ ಉದ್ದೇಶವಾಗಿದೆ. ಶ್ರಮದಾನದ ಮೂಲಕ ವಿದ್ಯಾರ್ಥಿಗಳಲ್ಲಿ ಕಾಯಕದ ಮಹತ್ವವನ್ನು ತಿಳಿಸುವುದು ನಮ್ಮ ಧ್ಯೇಯವಾಗಿದೆ.

## ಎನ್.ಎಸ್.ಎಸ್ ಕಾರ್ಯಚಟುವಟಿಕೆಗಳ ವರದಿ

ಸಂಸ್ಥಾಪಕರ ದಿನಾಚರಣೆಯ ಪ್ರಯುಕ್ತ ಎನ್.ಎಸ್.ಎಸ್ ಹಾಗೂ ರೆಡ್ ಕ್ರಾಸ್ ವಿದ್ಯಾರ್ಥಿಗಳಿಂದ ರಕ್ತದಾನ ಶಿಬಿರವನ್ನು ಆಯೋಜಿಸಲಾಗಿತ್ತು. ನಮ್ಮ ಕಾಲೇಜಿನ ಎನ್.ಎಸ್.ಎಸ್ ವಿದ್ಯಾರ್ಥಿಗಳು ಅತ್ಯುತ್ತಮವಾಗಿ ರಕ್ತದಾನ ಶಿಬಿರದಲ್ಲಿ ಪಾಲ್ಗೊಂಡು ರಕ್ತದಾನವನ್ನು ಮಾಡಿದರು. ಹಾಗೂ ಎನ್.ಎಸ್.ಎಸ್ ವಿದ್ಯಾರ್ಥಿಗಳಿಂದ ಪರಂಗಿ ಗಿಡಗಳನ್ನು ನೆಡಿಸುವ ಸಲುವಾಗಿ ಗುಂಡಿಗಳನ್ನು ತೆಗೆಸಿ ಗೊಬ್ಬರವನ್ನು ಹಾಕಿಸಿ ತಯಾರಿ ಮಾಡಲಾಯಿತು. ಗರ್ಲ್ಸ್ ಹಾಸ್ಟೆಲ್ ಪಕ್ಕದಲ್ಲಿ ಎನ್.ಎಸ್.ಎಸ್ ವಿದ್ಯಾರ್ಥಿಗಳು ಬಾಳೆಗಿಡಗಳನ್ನು ನೆಟ್ಟು ನೀರನ್ನು ಹಾಕಿ ಪಾತಿ ಮಾಡಲಾಯಿತು ಹಾಗೂ ಬಾಳೆಗಿಡಗಳಿಗೆ ಪಾತಿಯನ್ನು ಮಾಡಿಸಿ ನೀರನ್ನು ಹಾಕಿಸಲಾಯಿತು. ಪರಂಗಿ ಗಿಡಗಳನ್ನು ನಮ್ಮ ವಿದ್ಯಾರ್ಥಿಗಳಿಂದ ನೆಡಿಸುವುದರ ಮೂಲಕ ಹಸಿರು ಕ್ಯಾಂಪಸ್ ನಿರ್ಮಾಣಕ್ಕೆ ಪ್ರಯತ್ನಿಸಲಾಯಿತು. ಬೆಂಗಳೂರು ವಿಶ್ವವಿದ್ಯಾಲಯದ ಎನ್.ಎಸ್.ಎಸ್ ಘಟಕ ಹಾಗೂ ರೆಡ್ ಕ್ರಾಸ್ ಸಹಯೋಗದಿಂದ ನಡೆದ ರಕ್ತದಾನ ಶಿಬಿರವನ್ನು ಆಯೋಜಿಸಲಾಗಿದ್ದು, ನಮ್ಮ ಕಾಲೇಜಿನ ಎನ್.ಎಸ್.ಎಸ್ ವಿದ್ಯಾರ್ಥಿಗಳು ೨೦ ಕ್ಕೂ ಹೆಚ್ಚು ವಿದ್ಯಾರ್ಥಿಗಳು ಭಾಗವಹಿಸಿ ರಕ್ತದಾನ ಮಾಡಿ ಕಾರ್ಯಕ್ರಮವನ್ನು ಯಶಸ್ವಿಗೊಳಿಸಿದ್ದಾರೆ.

ವಿಶ್ವ ಪರಿಸರ ದಿನದ ಪ್ರಯುಕ್ತ ನಮ್ಮ ಕಾಲೇಜಿನ ಎನ್.ಎಸ್.ಎಸ್ ವಿದ್ಯಾರ್ಥಿಗಳು ಪಕ್ಕದ ಗ್ರಾಮದಲ್ಲಿರುವ ಸರ್ಕಾರಿ ಪ್ರಾಥಮಿಕ ಪಾಠಶಾಲೆಗೆ ಹೋಗಿ ಗಿಡಗಳನ್ನು ನೆಟ್ಟು, ಶಾಲೆಯ ಆವರಣವನ್ನು ಸ್ವಚ್ಛಗೊಳಿಸಿ ಶಾಲೆಯ ವಿದ್ಯಾರ್ಥಿಗಳ ಜೊತೆಗೆ ಸಂಭಾಷಣೆಯನ್ನು ನಡೆಸಿ ಸಾಂಸ್ಕೃತಿಕ ಚಟುವಟಿಕೆಗಳನ್ನು ನಡೆಸಿಕೊಡಲಾಯಿತು. ರಾಷ್ಟ್ರೀಯ ಸೇವಾ ಯೋಜನೆ (ಎನ್.ಎಸ್.ಎಸ್) ಕಾಲೇಜ್ ಘಟಕದಿಂದ ಹಸಿರು ಕ್ಯಾಂಪಸ್ ನ ನಿರ್ಮಾಣದ ಹಿನ್ನೆಲೆಯಲ್ಲಿ ಎನ್.ಎಸ್.ಎಸ್. ವಿದ್ಯಾರ್ಥಿಗಳು ೧೦೦ ಕ್ಕೂ ಹೆಚ್ಚು ನುಗ್ಗೆ ಗಿಡಗಳನ್ನು ನೆಟ್ಟು ನೀರನ್ನು ಹಾಕಲಾಯಿತು. ಜೊತೆಗೆ ಗೊಬ್ಬರವನ್ನು ಹಾಕಿ ಗಿಡಗಳಿಗೆ ಪಾತಿ ಮಾಡಲಾಯಿತು. ನಮ್ಮ ಎನ್.ಎಸ್.ಎಸ್ ವಿದ್ಯಾರ್ಥಿಗಳು ಅತ್ಯಂತ ಉತ್ಸಾಹದಿಂದ ಭಾಗವಹಿಸಿ ಗಿಡ ನೆಡುವ ಕಾರ್ಯಕ್ರಮವನ್ನು ಯಶಸ್ವಿಗೊಳಿಸಿದರು. ನಮ್ಮ ಕಾಲೇಜಿನ ಕ್ಯಾಂಪಸ್‌ನಲ್ಲಿ ನುಗ್ಗೆ ಗಿಡದ ಬೀಜಗಳನ್ನು ನಮ್ಮ ಎನ್.ಎಸ್.ಎಸ್ ವಿದ್ಯಾರ್ಥಿಗಳಿಂದ ಪ್ಯಾಕೆಟ್ ಗೆ ಎರೆಹುಳು ಗೊಬ್ಬರ ಹಾಗೂ ಕೆಂಪು ಮಣ್ಣು ತುಂಬಿಸಿ ನುಗ್ಗೆ ಬೀಜಗಳನ್ನು ಬಿತ್ತಿಸಲಾಯಿತು. ಹಾಗೂ ಎರೆಹುಳು ಗೊಬ್ಬರ ತಯಾರಿಕೆಯ ವಿಧಾನವನ್ನು ವಿದ್ಯಾರ್ಥಿಗಳಿಗೆ ಪ್ರಾತ್ಯಕ್ಷಿಕೆಯನ್ನು ತೋರಿಸಲಾಯಿತು. ನಮ್ಮ ಕಾಲೇಜನ್ನು ಗ್ರಿನ್ ಕ್ಯಾಂಪಸ್ ಮಾಡುವ ಹಿನ್ನೆಲೆಯಲ್ಲಿ ಹಲವಾರು ಗಿಡಗಳನ್ನು ನೆಡುವುದಕ್ಕಾಗಿ ಈ ರೀತಿಯ ಕಾರ್ಯಕ್ರಮಗಳನ್ನು ಎನ್.ಎಸ್.ಎಸ್. ಘಟಕದಿಂದ

ಹಮ್ಮಿಕೊಳ್ಳಲಾಗುತ್ತಿದೆ. ನಮ್ಮ ಕಾಲೇಜಿನ ಎನ್.ಎಸ್.ಎಸ್ ಘಟಕದಿಂದ ರಾಷ್ಟ್ರೀಯ ಸೇವಾ ಯೋಜನೆ (ಎನ್.ಎಸ್.ಎಸ್) ವಿದ್ಯಾರ್ಥಿಗಳು ಕೊಳವೆ ಬಾವಿಗೆ ಮಳೆ ನೀರಿನ ಮರು ಪೂರ್ಣ ಮಾಡುವ ಅಂಗವಾಗಿ ಕೊಳವೆ ಬಾವಿಯ ಪೈಪ್ ಗೆ ಡ್ರೀಲ್ ಮಾಡುವ ಮೊದಲ ಹಂತವನ್ನು ನಮ್ಮ ವಿದ್ಯಾರ್ಥಿಗಳು ಬಹಳ ಯಶಸ್ವಿಯಾಗಿ ಪೂರೈಸಿದರು. ಛೇರ್ಮನ್ ಆರ್. ಉಪೇಂದ್ರ ಶೆಟ್ಟಿಯವರ ಮಾರ್ಗದರ್ಶನದಲ್ಲಿ ನಮ್ಮ ಕಾಲೇಜಿನ ಕ್ಯಾಂಪಸ್‌ನಲ್ಲಿರುವ ಬೋರ್‌ವೆಲ್ ಗೆ ಡ್ರೀಲ್ ಮಾಡಿದ ನಂತರ ಮೆಸ್ ಅನ್ನು ಸುತ್ತಿ ಬಿಗಿಯಾಗಿ ಕಟ್ಟಿ ಎರಡನೇ ಹಂತದ ಕಲ್ಲುಗಳನ್ನು ಹಾಕಲಾಯಿತು. ಬೋರ್ ವೆಲ್ ರೀಚಾರ್ಜ್ ಮಾಡುವ ಮೂರನೇ ಹಂತದ ದಪ್ಪ ಕಲ್ಲುಗಳನ್ನು ತುಂಬುವ ಕಾರ್ಯವನ್ನು ನಮ್ಮ ಎನ್.ಎಸ್.ಎಸ್ ವಿದ್ಯಾರ್ಥಿಗಳು ಮಾಡಿದರು. ಬೋರ್ ವೆಲ್ ರೀಚಾರ್ಜ್ ಮಾಡುವ ನಾಲ್ಕನೇ ಹಂತದ ಸಣ್ಣ ಜೆಲ್ಲಿ ತುಂಬುವ ಕಾರ್ಯಕ್ರಮವನ್ನು ಹಮ್ಮಿಕೊಂಡು ಯಶಸ್ವಿಗೊಳಿಸಲಾಯಿತು. ಬೋರ್ ವೆಲ್ ರೀಚಾರ್ಜ್ ಮಾಡುವ ಕೊನೆಯ ಹಂತದ ಎಲ್ಲಾ ಕೆಲಸಗಳನ್ನು ಪೂರೈಸಿ ಮಳೆ ನೀರು ಹರಿದು ಬರುವ ಜಾಗವನ್ನು ಕೂಡ ಸ್ವಚ್ಛಗೊಳಿಸಿ ಯಶಸ್ವಿಯಾಗಿ ಕೊಳವೆ ಬಾವಿ ಮರು ಪೂರ್ಣದ ಕಾರ್ಯವನ್ನು ನಮ್ಮ ವಿದ್ಯಾರ್ಥಿಗಳು ನೇರವೇರಿಸಿದರು. ರಾಷ್ಟ್ರೀಯ ಸೇವಾ ಯೋಜನೆ (ಎನ್.ಎಸ್.ಎಸ್) ಘಟಕದಿಂದ ಛೇರ್ಮನ್ ಆರ್. ಉಪೇಂದ್ರ ಶೆಟ್ಟಿಯವರ ಮಾರ್ಗದರ್ಶನದಲ್ಲಿ ಹಸಿರು ಕ್ಯಾಂಪಸ್ ನ ಹಿನ್ನೆಲೆಯಲ್ಲಿ ಗಿಡಗಳನ್ನು ನೆಡಿಸಿ ನೀರನ್ನು ಹಾಕಿಸಲಾಯಿತು. ಯೂನಿವರ್ಸಲ್ ಸ್ಕೂಲ್ ಆಫ್ ಅಡ್ಮಿನಿಸ್ಟ್ರೇಶನ್ ಕಾಲೇಜಿನ ಎನ್.ಎಸ್.ಎಸ್. ವಿದ್ಯಾರ್ಥಿಗಳು ರಕ್ತದಾನ ಶಿಬಿರ ಹಾಗೂ ಆರೋಗ್ಯ ಶಿಬಿರದ ಅಂಗವಾಗಿ ನಮ್ಮ ಕಾಲೇಜಿನ ಸುತ್ತಾ ಇರುವ ಪ್ರತಿಯೊಂದು ಹಳ್ಳಿಗಳಿಗೆ ಭೇಟಿ ಕೊಟ್ಟು ಮನೆ ಮನೆಗೆ ಹೋಗಿ ರಕ್ತದಾನ ಶಿಬಿರ ಹಾಗೂ ಆರೋಗ್ಯ ಶಿಬಿರದ ಬಗ್ಗೆ ಕರಪತ್ರಗಳನ್ನು ನೀಡಿ ಉಚಿತ ಶಿಬಿರಕ್ಕೆ ಭಾಗವಹಿಸಬೇಕೆಂದು ಜಾಗೃತಿ ಕಾರ್ಯಕ್ರಮವನ್ನು ಮಾಡಿದರು. ಯೂನಿವರ್ಸಲ್ ಸ್ಕೂಲ್ ಆಫ್ ಅಡ್ಮಿನಿಸ್ಟ್ರೇಶನ್ ಕಾಲೇಜಿನಲ್ಲಿ ಗ್ರೀನ್ ಕ್ಯಾಂಪಸ್ ನ ಅಂಗವಾಗಿ ಅಡಿಕೆ ಗಿಡಗಳನ್ನು ನಮ್ಮ ವಿದ್ಯಾರ್ಥಿಗಳು ನೆಟ್ಟರು. ಯೂನಿವರ್ಸಲ್ ಸ್ಕೂಲ್ ಆಫ್ ಅಡ್ಮಿನಿಸ್ಟ್ರೇಶನ್ ಕಾಲೇಜಿನಲ್ಲಿ ಗ್ರೀನ್ ಕ್ಯಾಂಪಸ್ ನ ಅಂಗವಾಗಿ ೫೦೦ ಅಡಿಕೆ ಗಿಡಗಳನ್ನು ಇಡೀ ಕ್ಯಾಂಪಸ್ ನ ಸುತ್ತಾ ನೆಡುವುದರ ಮೂಲಕ ಪರಿಸರ ಪ್ರೇಮವನ್ನು ಬೆಳೆಸಿದರು. ನಮ್ಮ ಸಂಸ್ಥೆಯ ಎನ್.ಎಸ್.ಎಸ್ ವಿದ್ಯಾರ್ಥಿಗಳು ಎರಡನೇ ಹಂತದ ೨೦೦ ಅಡಿಕೆ ಗಿಡಗಳನ್ನು ನೆಡುವುದರ ಮೂಲಕ ನಮ್ಮ ಕ್ಯಾಂಪಸ್ ಅನ್ನು ಹಸಿರಾಗಿಸುವಲ್ಲಿ ಯಶಸ್ವಿಯಾಗಿದ್ದಾರೆ. ನಮ್ಮ ಎನ್.ಎಸ್.ಎಸ್ ವಿದ್ಯಾರ್ಥಿಗಳು ನಮ್ಮ ಕಾಲೇಜಿನಲ್ಲಿರುವ ಊಟದ ಮೆಸ್ ಗೆ ಬಣ್ಣವನ್ನು ಬಳಿದು ಸ್ವಚ್ಛಗೊಳಿಸಿದರು ಹಾಗೂ ನಮ್ಮ ಕಾಲೇಜಿನಲ್ಲಿರುವ ಎಲ್ಲಾ ಗಿಡ ಮರಗಳಿಗೆ ಬಣ್ಣದ ಮೂಲಕ

ನಂಬರ ಅನ್ನು ಬರೆದು, ಎಷ್ಟು ಜಾತಿಯ ಗಿಡಗಳು ಹಾಗೂ ಎಷ್ಟು ಜಾತಿಯ ಮರಗಳು ಇವೆ ಎಂಬುದನ್ನು ಸರ್ವೆ ಮಾಡಿ ಮಾಹಿತಿಯನ್ನು ಸಂಗ್ರಹಿಸುವುದರ ಮೂಲಕ ಅದ್ಭುತ ಕಾರ್ಯವನ್ನು ನಮ್ಮ ಎನ್.ಎಸ್.ಎಸ್ ವಿದ್ಯಾರ್ಥಿಗಳು ಮಾಡಿದರು. ಎನ್.ಎಸ್.ಎಸ್ ವಿದ್ಯಾರ್ಥಿಗಳು ಜಿಲ್ಲಾ ಆರೋಗ್ಯ ಮತ್ತು ಕುಟುಂಬ ಕಲ್ಯಾಣ ಇಲಾಖೆ, ಯುವ ಸಬಲೀಕರಣ ಮತ್ತು ಕ್ರೀಡಾ ಇಲಾಖೆ ಸಹಯೋಗದಲ್ಲಿ ನಡೆದ ರಸ್ತೆ ಅಪಘಾತ ತಡೆ ದಿನಾಚರಣೆಯಲ್ಲಿ ಭಾಗವಹಿಸಿ ರಸ್ತೆ ಸುರಕ್ಷತೆಯ ಬಗ್ಗೆ ಜಾಥಾ ದಲ್ಲಿ ಭಾಗವಹಿಸಿ ಅರಿವನ್ನು ಪಡೆಯುವಲ್ಲಿ ಯಶಸ್ವಿಯಾಗಿದ್ದಾರೆ. ಎನ್.ಎಸ್.ಎಸ್ ವಿದ್ಯಾರ್ಥಿಗಳು ನಮ್ಮ ಕಾಲೇಜಿನ ಪಕ್ಕದ ಗ್ರಾಮವಾದ ಲಕ್ಕಯ್ಯನಪಾಳ್ಯದ ಬಸ್ ನಿಲ್ದಾಣವನ್ನು ಸ್ವಚ್ಛಗೊಳಿಸಿ ಅದರಲ್ಲಿದ್ದ ಎಲ್ಲಾ ಕಸವನ್ನು ತೆಗೆದು ನೀರಿನಿಂದ ತೊಳೆದು ಶುದ್ಧಗೊಳಿಸಿ ಬಳಕೆಗೆ ಸೂಕ್ತವಾಗುವ ರೀತಿ ತಯಾರುಗೊಳಿಸಿ ಅತ್ಯಂತ ಸುಂದರವಾಗಿ ಬಸ್ ನಿಲ್ದಾಣವನ್ನು ಸ್ವಚ್ಛಗೊಳಿಸಿದರು.

ಸಮುದಾಯ ಸೇವೆಯ ಮೂಲಕ ವಿದ್ಯಾರ್ಥಿಗಳ ವ್ಯಕ್ತಿತ್ವ ವಿಕಸನ ಮತ್ತು ಭಾರತದ ಗ್ರಾಮೀಣ ಪ್ರದೇಶಗಳ ಅಭಿವೃದ್ಧಿಯ ದೃಷ್ಟಿಕೋನದೊಂದಿಗೆ ಯುನಿವರ್ಸಲ್ ಸ್ಕೂಲ್ ಆಫ್ ಆಡ್ಮಿನಿಸ್ಟ್ರೇಷನ್ ರಾಷ್ಟ್ರೀಯ ಸೇವಾ ಯೋಜನೆ (ಎನ್‌ಎಸ್‌ಎಸ್) ಶಿಬಿರವನ್ನು ಆಯೋಜಿಸಿದೆ.

೭ ದಿನಗಳ ಶಿಬಿರವನ್ನು ನಡೆಸಲಾಯಿತು. ಎನ್‌ಎಸ್‌ಎಸ್ ಸಮಿತಿಯ ಭಾಗವಾಗಿ, ಗ್ರಾಮಸ್ಥರೊಂದಿಗೆ ಸಂವಹನವನ್ನು ಉತ್ತೇಜಿಸಲು ಗ್ರಾಮದಲ್ಲಿ ವಿವಿಧ ಚಟುವಟಿಕೆಗಳನ್ನು ಕೈಗೊಂಡಿದ್ದೇವೆ ಮತ್ತು ವಿವಿಧ ಸಾಮಾಜಿಕ ಸಮಸ್ಯೆಗಳ ಬಗ್ಗೆ ಜಾಗೃತಿ ಮೂಡಿಸಲು ಎನ್‌ಎಸ್‌ಎಸ್ ವೇದಿಕೆಯನ್ನು ಬಳಸಿದ್ದೇವೆ.

ಹೀಗೆ ಹಲವಾರು ಕಾರ್ಯಕ್ರಮಗಳ ಮುಖಾಂತರ ವಿದ್ಯಾರ್ಥಿಗಳಲ್ಲಿ ಪರಿಸರ ಕಾಳಜಿ ಹಾಗೂ ಪ್ರಕೃತಿಯ ಬಗೆಗಿನ ಅರಿವನ್ನು ಅತ್ಯಂತ ಯಶಸ್ವಿಯಾಗಿ ನಮ್ಮ ಎನ್‌ಎಸ್‌ಎಸ್ ಘಟಕ ಮಾಡಿಕೊಂಡು ಬರುತ್ತಿದೆ. ಎನ್‌ಎಸ್‌ಎಸ್. ಕಾರ್ಯಕ್ರಮ ಅಧಿಕಾರಿಯಾದ ಕನ್ನಡ ಅಧ್ಯಾಪಕರಾದ ಡಾ. ರಾಮಕೃಷ್ಣ ಹೆಚ್.ಕೆ ಯವರ ಕಾರ್ಯದಕ್ಷತೆಯಿಂದ ಹಾಗೂ ಫೇರ್ಮನ್ ಉಪೇಂದ್ರ ಶೆಟ್ಟಿಯವರ ಪರಿಸರ ಕಾಳಜಿಯಿಂದ, ಬೆಂಬಲ ಹಾಗೂ ಸಹಕಾರದಿಂದ ಎನ್‌ಎಸ್‌ಎಸ್ ಘಟಕವು ಅತ್ಯಂತ ಪರಿಣಾಮಕಾರಿಯಾಗಿ ಕಾರ್ಯನಿರ್ವಹಿಸುತ್ತಿದೆ.

ಸಂಸ್ಥಾಪಕರ ದಿನದ ಪ್ರಯುಕ್ತ ಗಿಡನೆಡುತ್ತಿರುವುದು



ನುಗ್ಗೆ ಗಿಡ ನೆಡಲು ಗುಂಡಿ ತೆಗೆದು ಗೊಬ್ಬರ ಹಾಕುತ್ತಿರುವ ಚಿತ್ರಗಳು



ನುಗ್ಗೆ ಬೀಜಗಳನ್ನು ನೆಡಲು ಛೇರ್ಮನ್ ಆರ್ ಉಪೇಂದ್ರ ಶೆಟ್ಟಿಯವರ ನೇತೃತ್ವದಲ್ಲಿ ಪ್ಯಾಕೇಟ್  
ಗೊಬ್ಬರ ತುಂಬಿಸುತ್ತಿರುವುದು.





ರಾಷ್ಟ್ರೀಯ ಸೇವಾ ಯೋಜನೆಯ ವಿಶೇಷ ಶಿಬಿರದ ಭಾವಚಿತ್ರಗಳು





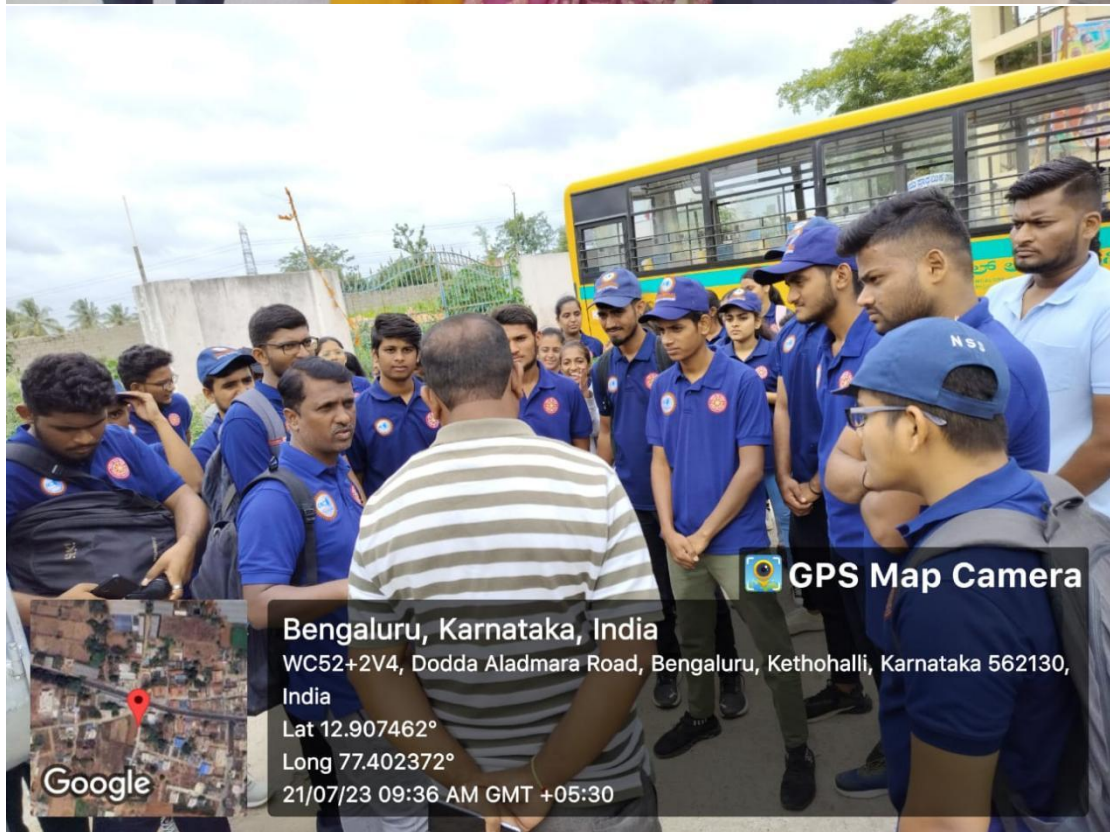


GPS Map Camera

Bengaluru, Karnataka, India  
WC43+W65, Road, Bengaluru, Kethohalli, Karnataka 562130, India  
Lat 12.907062°  
Long 77.402766°  
21/07/23 11:29 AM GMT +05:30



Google



GPS Map Camera

Bengaluru, Karnataka, India  
WC52+2V4, Dodda Aladmara Road, Bengaluru, Kethohalli, Karnataka 562130, India  
Lat 12.907462°  
Long 77.402372°  
21/07/23 09:36 AM GMT +05:30



Google





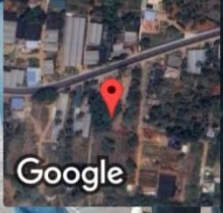
GPS Map Camera



Bengaluru, Karnataka, India  
WC43+W65, Road, Bengaluru, Kethohalli, Karnataka 562130, India  
Lat 12.907062°  
Long 77.402766°  
21/07/23 11:31 AM GMT +05:30



GPS Map Camera



Kethohalli, Karnataka, India  
WC56+439, Kethohalli, Bengaluru, Karnataka 560074, India  
Lat 12.907901°  
Long 77.410274°  
27/07/23 05:19 PM GMT +05:30



ನುಗ್ಗೆ ಬೀಜಗಳನ್ನು ನೆಡುತ್ತಿರುವ ಸಂದರ್ಭ



ನುಗ್ಗೆ ಗಿಡಗಳನ್ನು ನೆಡುತ್ತಿರುವ ಸಂದರ್ಭ





ನಮ್ಮ ಎನ್.ಎಸ್.ಎಸ್ ವಿದ್ಯಾರ್ಥಿಗಳಿಂದ ಕೊಳವೆ ಬಾವಿ ಮರುಪೂರ್ಣ ಮಾಡುತ್ತಿರುವ ವಿವಿಧ  
ಹಂತಗಳು







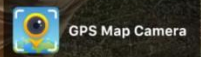
**Kolur Gururayanapura, Karnataka, India**  
Universal Group Of Institutions, Universal Group Of Institutions, Kolur  
Gururayanapura, Karnataka 562130, India  
Lat 12.888772°  
Long 77.399425°  
04/02/22 03:56 PM



**Kolur Gururayanapura, Karnataka, India**  
VCQ3+2HV, Kolur Gururayanapura, Karnataka 562130, India  
Lat 12.888626°  
Long 77.404031°  
08/04/22 05:32 PM







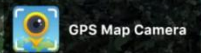
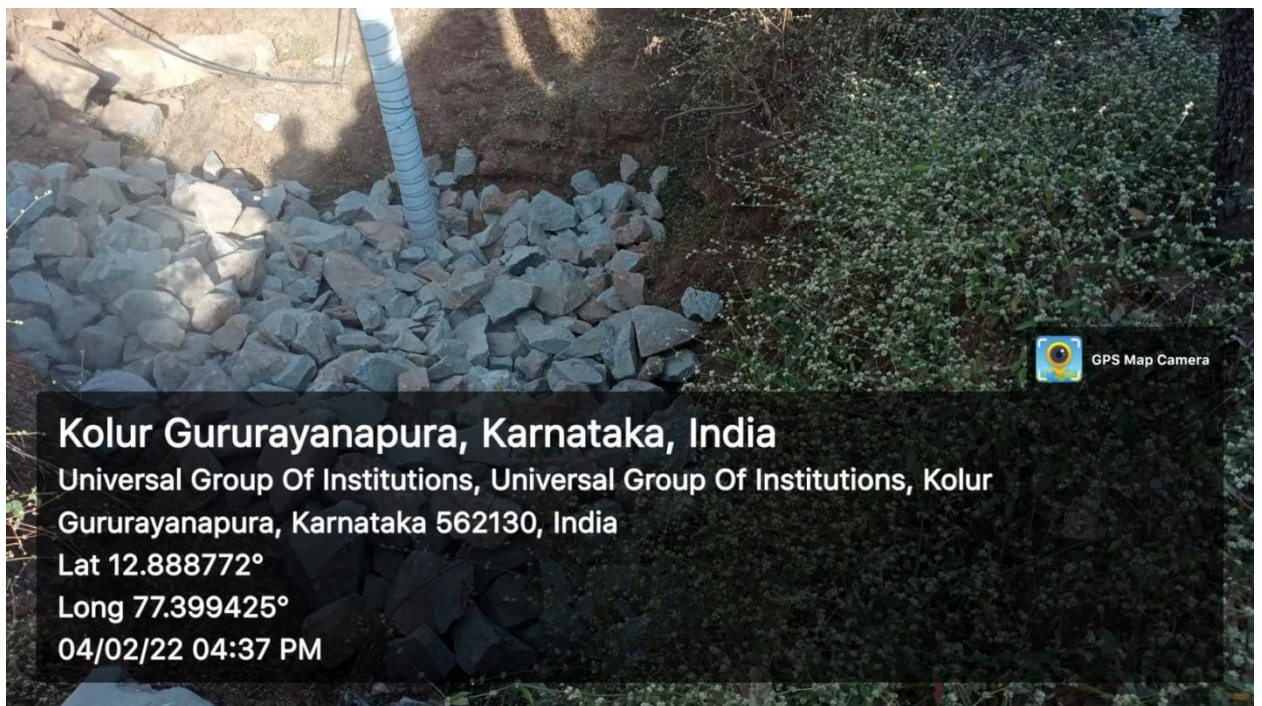
**Kolur Gururayanapura, Karnataka, India**

Universal Group Of Institutions, Universal Group Of Institutions, Kolur  
Gururayanapura, Karnataka 562130, India

Lat 12.888772°

Long 77.399425°

03/02/22 03:39 PM



**Kolur Gururayanapura, Karnataka, India**

Universal Group Of Institutions, Universal Group Of Institutions, Kolur  
Gururayanapura, Karnataka 562130, India

Lat 12.888772°

Long 77.399425°

04/02/22 04:37 PM



**Kolur Gururayanapura, Karnataka, India**

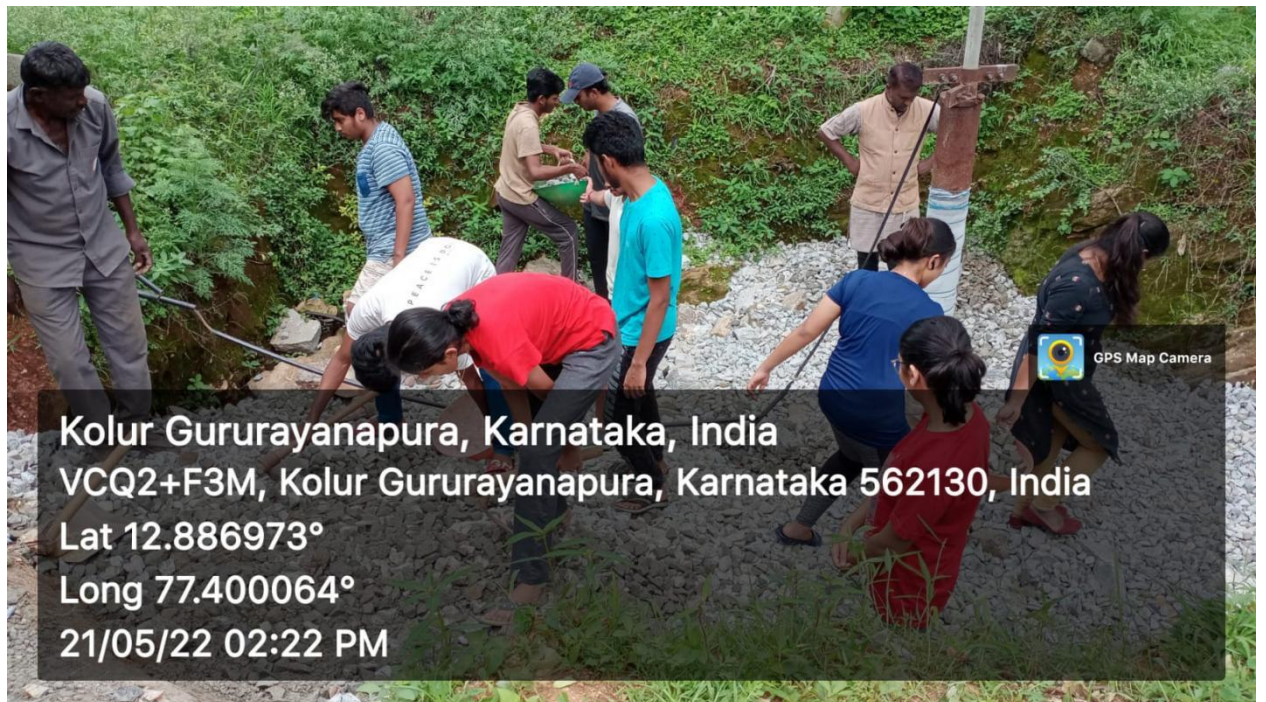
Universal Group Of Institutions, Universal Group Of Institutions, Kolur

Gururayanapura, Karnataka 562130, India

Lat 12.888772°

Long 77.399425°

03/02/22 03:46 PM



**Kolur Gururayanapura, Karnataka, India**

VCQ2+F3M, Kolur Gururayanapura, Karnataka 562130, India

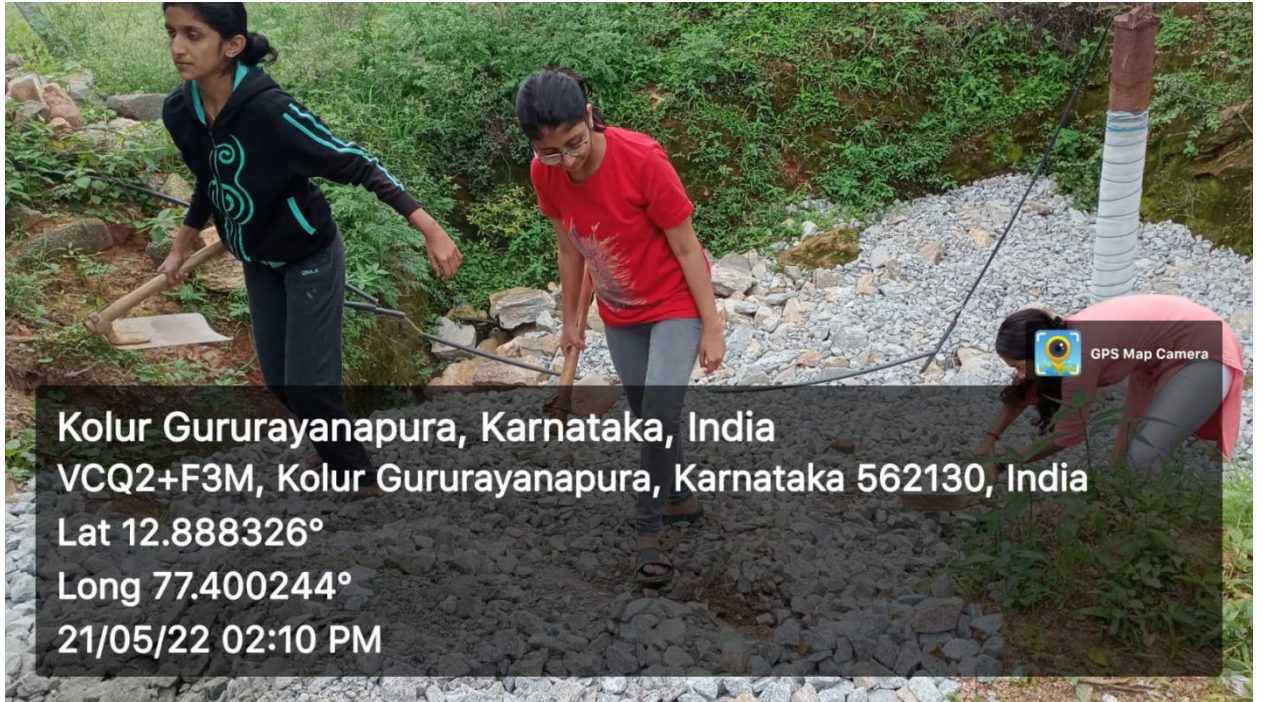
Lat 12.886973°

Long 77.400064°

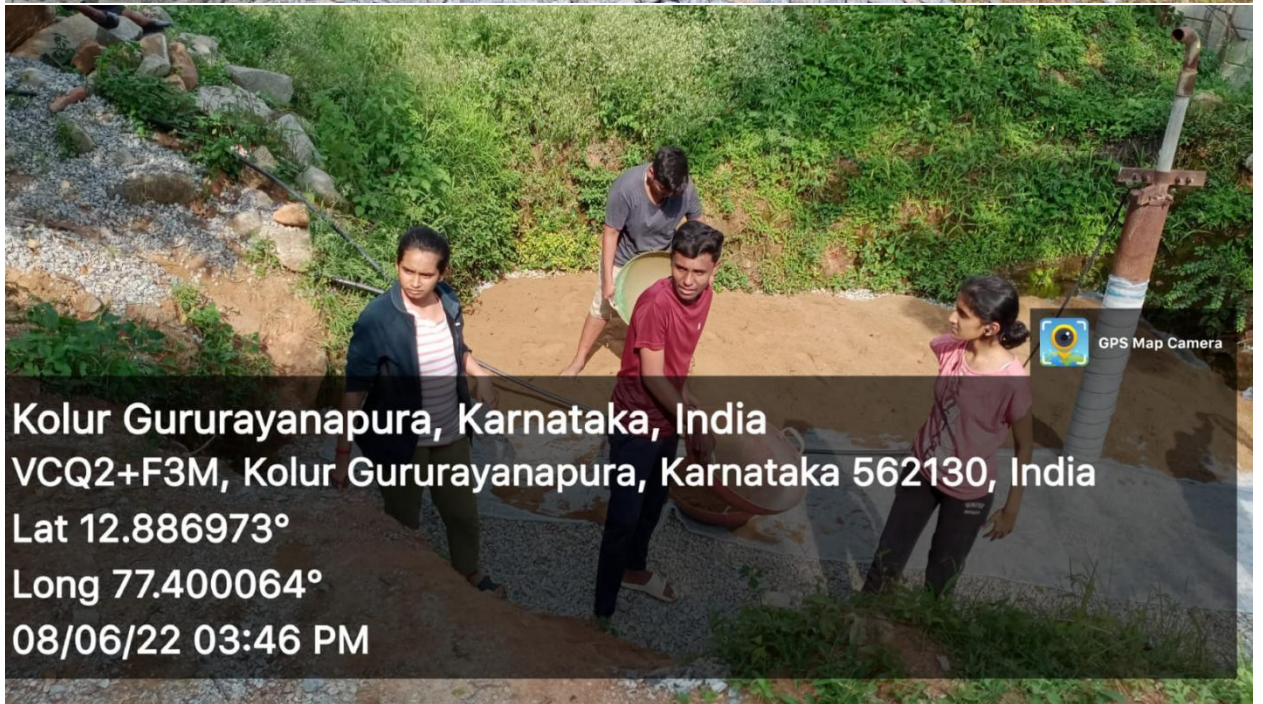
21/05/22 02:22 PM







Kolur Gururayanapura, Karnataka, India  
VCQ2+F3M, Kolur Gururayanapura, Karnataka 562130, India  
Lat 12.888326°  
Long 77.400244°  
21/05/22 02:10 PM



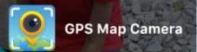
Kolur Gururayanapura, Karnataka, India  
VCQ2+F3M, Kolur Gururayanapura, Karnataka 562130, India  
Lat 12.886973°  
Long 77.400064°  
08/06/22 03:46 PM



Kolur Gururayanapura, Karnataka, India  
VCQ2+F3M, Kolur Gururayanapura, Karnataka 562130, India  
Lat 12.886973°  
Long 77.400064°  
21/05/22 02:27 PM



Kolur Gururayanapura, Karnataka, India  
VCQ2+F3M, Kolur Gururayanapura, Karnataka 562130, India  
Lat 12.886973°  
Long 77.400064°  
21/05/22 02:29 PM





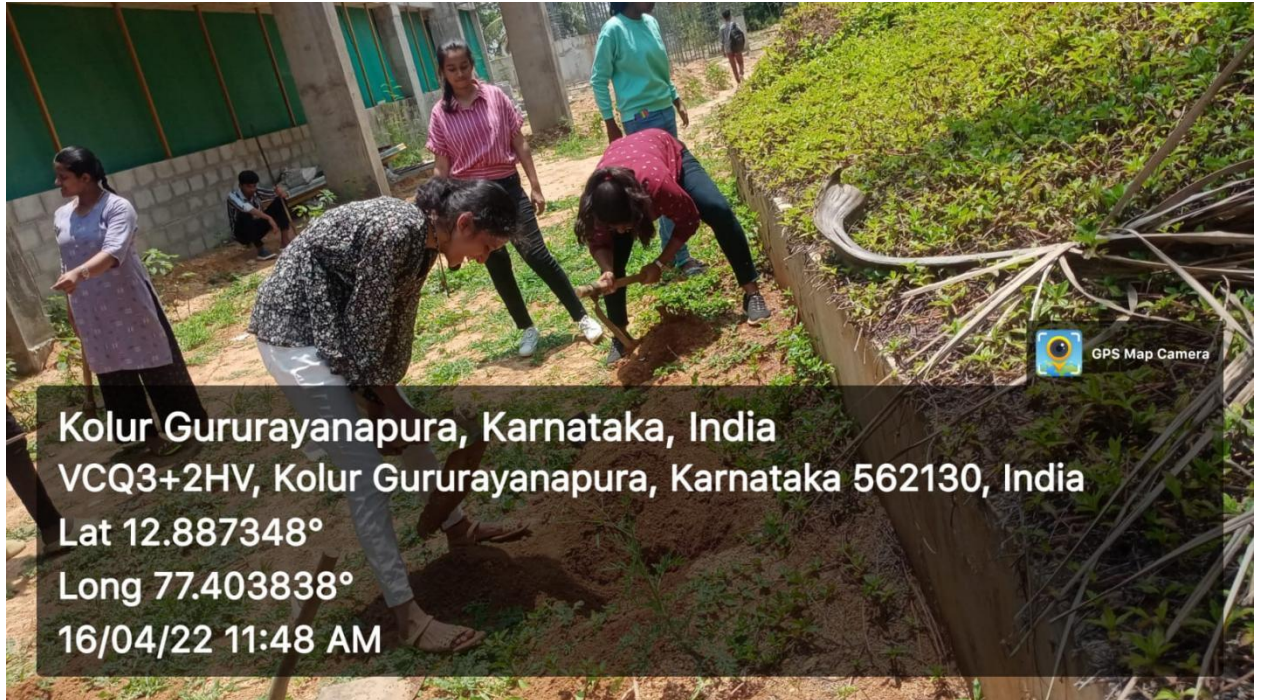


ಅಕ್ಕ ಪಕ್ಕದ ಗ್ರಾಮೀಣ ಜನರಿಗೆ ಆರೋಗ್ಯ ಹಾಗೂ ಸ್ವಚ್ಛತೆಯ ಬಗ್ಗೆ ಅರಿವು ಮೂಡಿಸುತ್ತಿರುವ  
ಎನ್.ಎಸ್.ಎಸ್ ವಿದ್ಯಾರ್ಥಿಗಳು





Kolur Gururayanapura, Karnataka, India  
VCQ3+2HV, Kolur Gururayanapura, Karnataka 562130, India  
Lat 12.888626°  
Long 77.404031°  
25/03/22 02:30 PM



Kolur Gururayanapura, Karnataka, India  
VCQ3+2HV, Kolur Gururayanapura, Karnataka 562130, India  
Lat 12.887348°  
Long 77.403838°  
16/04/22 11:48 AM

ಪರಂಗಿ ಗಿಡಗಳನ್ನು ನೆಡಿಸುತ್ತಿರುವ ಚಿತ್ರಗಳು







ಅಡಿಕೆಗಿಡಗಳನ್ನು ನೆಡುತ್ತಿರುವ ಚಿತ್ರಗಳು





**Kolar Gururayanapura, Karnataka, India**

VCQ2+F3M, Kolar Gururayanapura, Karnataka 562130, India

Lat 12.888496°

Long 77.400323°

23/07/22 12:47 PM



**Kolar Gururayanapura, Karnataka, India**

Universal Group Of Institutions, Universal Group Of Institutions, Kolar Gururayanapura, Karnataka 562130, India

Lat 12.888603°

Long 77.399438°

23/08/22 04:32 PM



GPS Map Camera

Kolur Gururayanapura, Karnataka, India  
VCQ2+F3M Universal Group Of Institutions,  
Kolur Gururayanapura, Karnataka 562130, India  
Lat 12.888456°  
Long 77.400253°  
07/11/22 05:24 PM GMT +05:30

Google



GPS Map Camera

Kolur Gururayanapura, Karnataka, India  
VCR4+27, Kolur Gururayanapura, Karnataka  
560074, India  
Lat 12.889401°  
Long 77.405466°  
07/11/22 05:33 PM GMT +05:30

Google

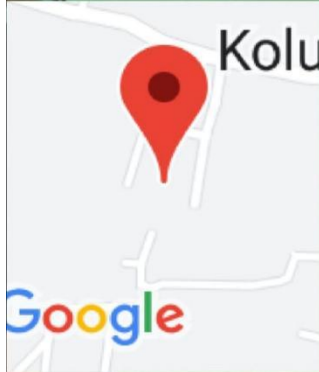


ಊಟದ ಮೆಸ್ ಗೆ ನಮ್ಮ ಎನ್.ಎಸ್.ಎಸ್ ವಿದ್ಯಾರ್ಥಿಗಳು ಬಣ್ಣ ಬಳಿಯಿತ್ತಿರುವ ಚಿತ್ರಗಳು





GPS Map Camera



**Kolur Gururayanapura, Karnataka, India**

Universal Group Of Institutions, Universal Group Of Institutions, Kolur Gururayanapura, Karnataka 562130, India

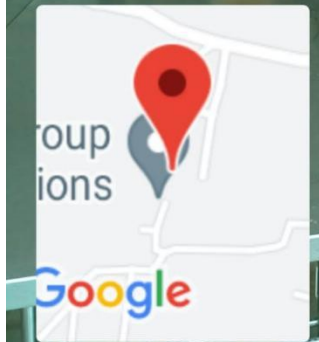
Lat 12.888113°

Long 77.399796°

15/09/22 11:10 AM GMT +05:30



GPS Map Camera



**Kolur Gururayanapura, Karnataka, India**

Universal Group Of Institutions, Universal Group Of Institutions, Kolur Gururayanapura, Karnataka 562130, India

Lat 12.887943°

Long 77.399764°

15/09/22 12:15 PM GMT +05:30

ರಸ್ತೆ ಅಪಘಾತ ತಡೆ ದಿನಾಚರಣೆಗೆ ನಮ್ಮ ಎನ್.ಎಸ್.ಎಸ್ ವಿದ್ಯಾರ್ಥಿಗಳು ಭಾಗವಹಿಸಿದ ಸಂದರ್ಭ



ಲಕ್ಕಯ್ಯನಪಾಳ್ಯದ ಪ್ರಯಾಣಿಕರ ತಂಗುದಾಣವನ್ನು ಸ್ವಚ್ಛಗೊಳಿಸಿ ಬಣ್ಣ ಬಳಿದ ನಮ್ಮ ವಿದ್ಯಾರ್ಥಿಗಳು







GPS Map Camera

**Kolur Gururayanapura, Karnataka, India**  
Universal Group Of Institutions, Universal Group Of Institutions, Kolur  
Gururayanapura, Karnataka 562130, India  
Lat 12.888073°  
Long 77.399878°  
28/12/22 04:21 PM GMT +05:30



GPS Map Camera

**Kolur Gururayanapura, Karnataka, India**  
Universal Group Of Institutions, Universal Group Of Institutions, Kolur  
Gururayanapura, Karnataka 562130, India  
Lat 12.888073°  
Long 77.399878°  
28/12/22 04:24 PM GMT +05:30

ರಾಷ್ಟ್ರೀಯ ಕ್ರೀಡಾ ದಿನದ ಆಚರಣೆ ನಮ್ಮ ಎನ್.ಎಸ್.ಎಸ್ ವಿದ್ಯಾರ್ಥಿಗಳಿಂದ





 **GPS Map Camera**



**Kolur Gururayanapura, Karnataka, India**  
Universal Group Of Institutions, Universal Group Of Institutions, Kolur  
Gururayanapura, Karnataka 562130, India  
Lat 12.888714°  
Long 77.399826°  
29/08/23 05:35 PM GMT +05:30



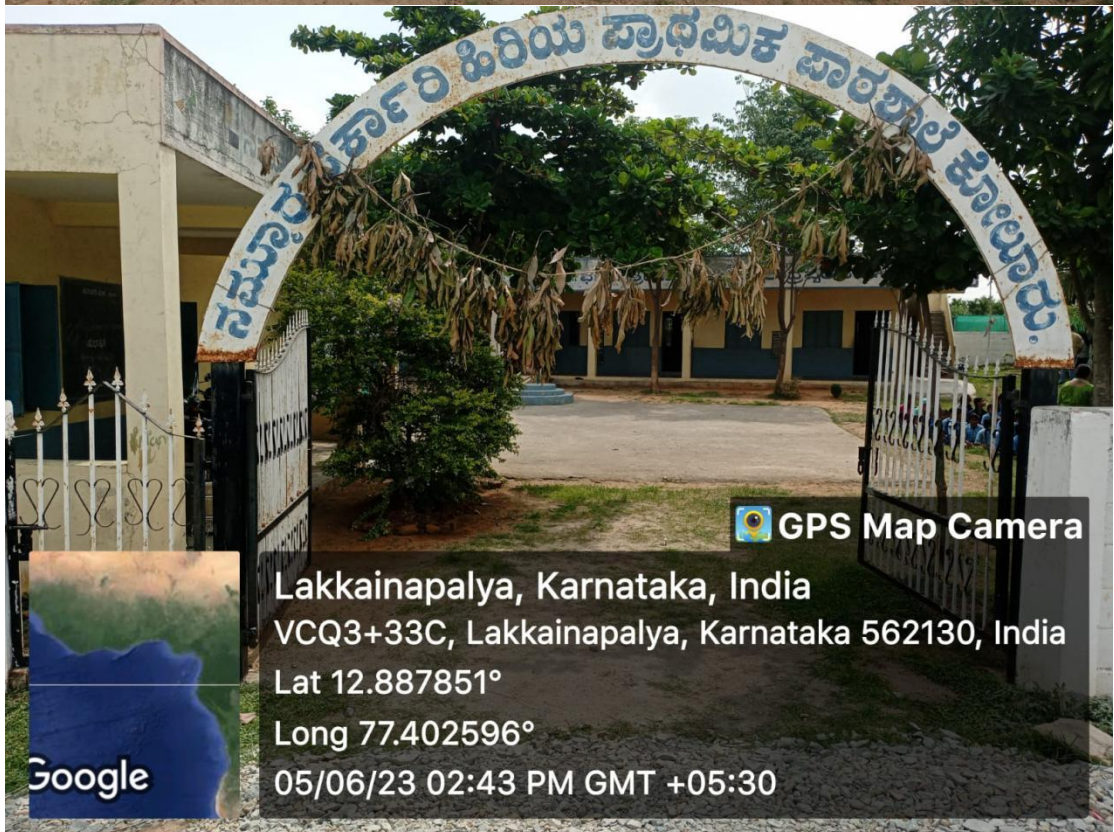
 **GPS Map Camera**



**Kolur Gururayanapura, Karnataka, India**  
Universal Group Of Institutions, Universal Group Of Institutions, Kolur  
Gururayanapura, Karnataka 562130, India  
Lat 12.888942°  
Long 77.399912°  
29/08/23 06:27 PM GMT +05:30

ವಿಶ್ವ ಪರಿಸರ ದಿನಾಚರಣೆಯ ಅಂಗವಾಗಿ ಸರ್ಕಾರಿ ಶಾಲೆಯಲ್ಲಿ ಗಿಡಗಳನ್ನು ನೆಟ್ಟು ಸ್ವಚ್ಛತೆಯನ್ನು  
ಮಾಡಲಾಯಿತು







**Kolar Gururayanapura, Karnataka, India**  
Universal Group Of Institutions, Universal Group Of  
Institutions, Kolar Gururayanapura, Karnataka 562130, India  
Lat 12.888673°  
Long 77.399467°  
25/08/22 03:13 PM



**Kolar Gururayanapura, Karnataka, India**  
Universal Group Of Institutions, Universal Group Of  
Institutions, Kolar Gururayanapura, Karnataka 562130, India  
Lat 12.888759°  
Long 77.399587°  
25/08/22 03:15 PM



**Kolar Gururayanapura, Karnataka, India**  
VCQ2+F3M, Kolar Gururayanapura, Karnataka 562130, India  
Lat 12.88836°  
Long 77.40022°  
25/08/22 04:00 PM



**Kolar Gururayanapura, Karnataka, India**  
VCQ2+F3M, Kolar Gururayanapura, Karnataka 562130, India  
Lat 12.888381°  
Long 77.400276°  
25/08/22 03:44 PM



GPS Map Camera



Google

**Kolur Gururayanapura, Karnataka, India**  
VCR4+27, Kolur Gururayanapura, Karnataka  
560074, India  
Lat 12.889401°  
Long 77.405466°  
07/11/22 05:33 PM GMT +05:30



GPS Map Camera



Google


**Bengaluru, Karnataka, India**  
XJQ3+9W6 Kolur, ramohalli post, south,  
Bengaluru, Karnataka 560074, India  
Lat 12.888691°  
Long 77.404487°  
07/11/22 05:15 PM GMT +05:30



ಬೆಂಗಳೂರು ವಿಶ್ವವಿದ್ಯಾಲಯದ ಎನ್.ಎಸ್.ಎಸ್ ಭವನದಲ್ಲಿ ನಡೆದ ರಕ್ತದಾನ ಶಿಬಿರದಲ್ಲಿ  
ಎನ್.ಎಸ್.ಎಸ್ ವಿದ್ಯಾರ್ಥಿಗಳು ರಕ್ತದಾನ ಮಾಡುತ್ತಿರುವುದು.





 GPS Map Camera

**Kolur Gururayanapura, Karnataka, India**

VCQ2+F3M Universal Group Of Institutions, Kolur Gururayanapura, Karnataka


562130, India

Lat 12.889426°

Long 77.399846°

28/02/23 08:34 AM GMT +05:30



 GPS Map Camera

**Bengaluru, Karnataka, India**

WGQ5+VR7, Gnana Bharathi, Bengaluru,  
Karnataka 560056, India

Lat 12.939538°


Long 77.50972°

28/02/23 10:21 AM GMT +05:30






GPS Map Camera



**Bengaluru, Karnataka, India**  
WGQ5+VR7, Gnana Bharathi, Bengaluru,  
Karnataka 560056, India  
Lat 12.939604°  
Long 77.509644°  
28/02/23 09:40 AM GMT +05:30



GPS Map Camera



**Bengaluru, Karnataka, India**  
WGQ5+VR7, Gnana Bharathi, Bengaluru,  
Karnataka 560056, India  
Lat 12.939604°  
Long 77.509644°  
28/02/23 09:40 AM GMT +05:30



**Kolur Gururayanapura, Karnataka, India**


VCQ2+F3M Universal Group Of Institutions, Kolur Gururayanapura, Karnataka

562130, India

Lat 12.889426°

Long 77.399846°

28/02/23 08:33 AM GMT +05:30



**Bengaluru, Karnataka, India**

WGQ5+VR7, Gnana Bharathi, Bengaluru, Karnataka

560056, India

Lat 12.939627°

Long 77.50969°

28/02/23 10:25 AM GMT +05:30


ನಮ್ಮ ಕಾಲೇಜಿನ ಘಟಕದಿಂದ ರಕ್ತದಾನ ಶಿಬಿರದ ಆಯೋಜನೆ



ನಮ್ಮ ವಿದ್ಯಾರ್ಥಿಗಳು ವಿಧಾನಸೌಧಕ್ಕೆ ಬೇಟಿಕೊಟ್ಟ ಸಂದರ್ಭ



ಹೆಣ್ಣು ಮಕ್ಕಳ ಸಶಕ್ತೀಕರಣದ ಹಿನ್ನೆಲೆಯಲ್ಲಿ ನಮ್ಮ ವಿದ್ಯಾರ್ಥಿಗಳು ಭಾಗವಹಿಸಿಲಾಗಿದ್ದ ಜಾಥಾ



ಬೆಂಗಳೂರು ವಿಶ್ವವಿದ್ಯಾಲಯದಲ್ಲಿ 5 ದಿನಗಳ ರಾಜ್ಯ ಮಟ್ಟದ ತಿಬಿರದಲ್ಲಿ ವಿದ್ಯಾರ್ಥಿಗಳು  
ಪಾಲ್ಗೊಂಡಿದ್ದರು

